




Thermentour

Teilstück Oberes Maintal-Coburger Land
(Forum Zukunft Oberfranken)

■ Radtour und Thermenwellness verbinden, die sanfte Hügellandschaft des oberen Maintales-Coburger Landes genießen.

Markierung:

 „Thermalsprudel“

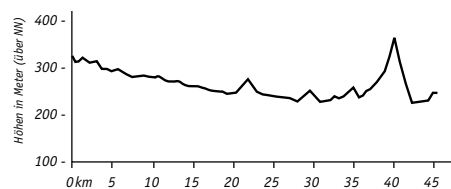
Länge: siehe unten (Etappen)

Schwierigkeitsgrad: mittel 

Wegdauer: je Etappe

Start: Bad Rodach, Bad Staffelstein

Höhenprofil:



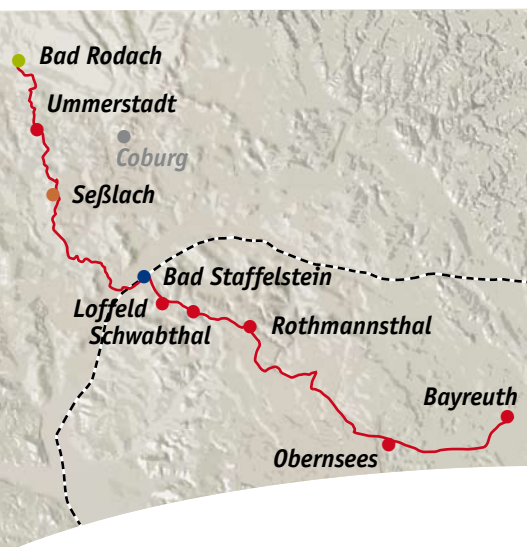
Parkmöglichkeit:

bei den Thermen

Thermalbäder/Sehenswürdigkeiten:

● **Bad Rodach:** „Baden, Kneipen und mehr“ können Sie im Thermalbad mit großzügiger Badelandschaft, mehrere Innen- und Außenbecken, Solebecken mit Strömungskanal, zwei Therapiebecken, Dampfbäder, Tepidarien, Saunen, Kneippanlagen, Wellness-Angebote. Im Zentrum mittelalterlich geprägter Stadtkern, Marktplatz mit imposanten Rathaus und Brunnen, evangelische Pfarrkirche, Reste der Stadtbefestigung mit Stadttor, ehem. Herzogliches Jagdschloss und Heimatmuseum; ● **Bad Staffelstein:** malerischer Marktplatz mit Fachwerk-Rathaus, Geburtsort des Rechenmeisters Adam Riese, ehemaliges Benediktiner

kloster Banz, barocke Wallfahrtsbasilika Vierzehnheiligen von Balthasar Neumann, Staffelberg (herrlicher Panoramablick über das Maintal bis nach Thüringen, Adelgundiskapelle, ehemals Standort der größten keltischen Stadt „Menosgada“ in der Region), Stadtturm, Museum Bad Staffelstein; **Obermain Therme:** „Lust auf Meer“ d.h. auf Wärme, Wasser und Salz macht die Obermain Therme mit Bayerns wärmster und stärkster Thermalsole. 1.600 qm Wasserfläche bietet das ThermenMeer mit 16 Innen- und Außenbecken und Temperaturen von 28-36°C. SaunaLand der Extraklasse auf 5.000 qm mit verschiedensten Attraktionen, Wellness-Angebote, Kurpark mit Gradierwerk und Seebühne; ● **Seßlach:** mittelalterliches Stadtbild, Wehrmauer, historische Gebäude, Schloss Geyersberg



Bad Rodach, Gauerstadt, Billmuthausen, Bad Colberg, Ummerstadt, Dietersdorf, Seßlach. Gemeinsam mit der Main-Coburg-Tour geht es über Heilgersdorf, Memmelsdorf, Untermerzbach, Gut Schenkenau nach Kaltenbrunn, von dort zwischen Itzgrund und Maintal über eine kleine Hügelkette nach Wiesen, dann im Maintal mit Blick auf Kloster Banz, Basilika Vierzehnheiligen und Staffelberg nach Bad Staffelstein. Im Tal des Lauterbachs geht es über das reizvolle Horsdorf sanft hoch nach Schwabthal (Rehabilitationsklinik Lautergrund).

Nähere Informationen:

Forum Zukunft Oberfranken e.V.
Maximilianstr. 6
95444 Bayreuth
Telefon: 0921/52523
Telefax: 0921/52524
info@forum-zukunft-oberfranken.de
www.forum-zukunft-oberfranken.de

Einkehrmöglichkeiten:

Bad Rodach, Gauerstadt, Dietersdorf, Seßlach, Heilgersdorf, Kaltenbrunn, Wiesen, Bad Staffelstein, Horsdorf, Loffeld, Stublang, Schwabthal, Kleinziegenfeld

Streckenverlauf:

Bad Rodach – Bad Staffelstein
– Schwabthal, 47 km

Wir radeln eben im Tal der Rodach zum Itzgrund und überwinden auf dem weiteren Weg nach Bad Staffelstein im Maintal eine sanfte Hügelkette (ca. 300 Höhenmeter).

